

TU 1501 074

směr Chrudim
směr Borohrádek

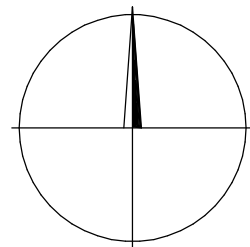
TU 1501 075

TU 1531 041

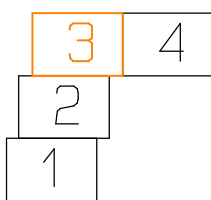
k.ú. Moravany nad Loučnou

LEGENDA:

- Obvod stavby na hranici drážního pozemku
- Obvod stavby na hranici mimodrážního pozemku
- Obvod stavby na části mimodrážního pozemku
- Bod na hranici obvodu stavby
- hranice drážního pozemku - SZ, s.o.
předpokládaná změna průběhu vlastnické hranice



KLAD MAPOVÝCH LISTŮ




SEZNAM PS, SO :

- PS 01_Přejezdové zabezpečovací zařízení v km 28,091 (P5026)
- SO 01 Rekonstrukce živičného krytu v km 28,091
- SO 02_Elektrická přípojka PZZ



SB projekt s.r.o.
Kasárenská 4063/4, 695 01 Hodonín

Katastrální území Moravany nad Loučnou Investor: Objednavatel Název zakázky :	Vyhotovil V. Vyskočil, P. Putna Správa železnic, s.o. Dílčební 1003/7, Nové Město, 11000 Praha 1 SB Projekt s.r.o., Kasárenská 4063/4, 695 01 Hodonín 1	Kontroloval Ing. Svatopluk Štokláška	 GEOMETRA zeměměřická kancelář s.r.o. KYJOV , Masarykovo nám. 63 tel. 518 611 666 IČO - 253 287 27
Výstavba PZS přejezdu P5026 v km 28,091 trati Chrudim – Borohrádek			
Geodetický podklad	Část: 1.5	Zakázka č. Datum Souř.systém Výškový syst.	136/2020 11/2020 S-JTSK Bpv
Obvod stavby - přehledná situace	Příloha: 2.3	Měřítko	1 :1000